

СОТК «Альтаир»

V

ОТЧЕТ

о прохождении **пешего** туристского маршрута
первой категории сложности (0840061411Я)
в районе Хакасии по малому Золотому кольцу,
совершенном группой туристов г. Прокопьевска

Маршрутная книжка: № 0-80-20
Руководитель группы: Билюченко В.А.

Маршрутно-квалификационная комиссия Сибирского федерального округа рассмотрела представленный отчёт и считает, что пройденный маршрут соответствует первой категории сложности и может быть зачтён всем участникам и руководителю.

Отчет использовать в библиотеке Новосибирского отделения Федерации спортивного туризма России.

Рецензент

Председатель МКК

Судья по виду

штамп МКК

роспись

Фамилия И.О.

г. Прокопьевск
2020

Содержание

1.	Справочные сведения	3
1.1.	Проводящая организация	3
1.2.	Место проведения	3
1.3.	Количественная характеристика пройденного маршрута	3
1.4.	Подробная нитка пройденного маршрута	3
1.5.	Определяющие препятствия маршрута	3
1.6.	Состав группы	4
1.7.	Адрес хранения отчёта, наличие видео материалов	4
1.8.	Выпускающая МКК	4
1.9.	Обзорная карта проведения туристского маршрута	4
2.	Запланированный план-график маршрута	6
3.	График пройденного маршрута	6
4.	Изменения маршрута и их причины	6
5.	Подробная карта прохождения маршрута	6
6.	Техническое описание прохождения определяющих препятствий	8
6.1.	Перевалы: перевал Маруха н/к	8
6.2.	Радиальный выход к озеру Выпускников	9
6.3.	Перевал Озерный 1550 м н/к	9
6.4.	Перевал Шорский 810м н/к	10
7.	Итоги, выводы, рекомендации	11
8.	Приложения	11
8.1.	Копия маршрутной книжки	11
8.2.	Фотографии, поясняющие прохождение маршрута	11



1. Справочные сведения

1.1. Проводящая организация

Российская Федерация, Кемеровская область, г. Прокопьевск,
СОТК «Альтаир», ул. Шишкина, 26.

1.2. Место проведения

Пеший туристский маршрут был пройден в Российской Федерации по территории Хакасского района. Туристский район: Кемеровская область, р-н Кузнецкого Алатау, Малое Золотое Кольцо.

1.3. Количественная характеристика пройденного маршрута

Вид туризма	Категория сложности	Протяженность активной части маршрута, км	Продолжительность в днях		Сроки проведения
			общая	ходовых	
пеший	первая	94,2	6	6	18.07.2020- 23.07.2020

1.4. Подробная нитка пройденного маршрута




Ст. Лужба – р. Амзас - перевал Маруха(н/к) - руч.Поднебесный-озеро Выпускников (радиальный выход)-р.Бельсу-р.Ниж.Тайжасу-перевал Озёрный(н/к)-руч.Высокогорный – р.Малый Казыр - перевал Шорский-верховья руч. Алгуй- Ст. Лужба

1.5. Определяющие препятствия маршрута

Локальные – пер. Маруха (н/к), пер. Озёрный(1550 м. н/к), пер. Шорский, переправы (н/к) через р.Томь, приток Высокогорный, р. Озёрная.

Протяженные – легкопроходимый лес; каменистые россыпи (курумник), заболоченная местность.

1.6. Состав группы

№	Фото участников	Ф.И.О., дата рождения	Туристский опыт, спортивная квалификация
1.		Билоченко Валерия Альбертовна, 29.11.1994 г.р., руководитель группы.	1А – перевал Парабола, 1А – перевал Птица, 2А – перевал Художников (Западные Саяны - Ергаки); Байкал-Шумак; Алтай (поход до Кучерлинского озера)
2.		Алексеева Ольга Геннадьевна, 28.05.1967 г.р., руководитель СОТК «Альтаир»	1А – перевал Парабола, 1А – перевал Птица, 2А – перевал Художников (Западные Саяны - Ергаки); Байкал-Шумак; Алтай (поход до Кучерлинского озера)
3.		Быстрова Анастасия Александровна, 17.03.2003 г.р., студентка техникума	1А – перевал Парабола, 1А – перевал Птица, 2А – перевал Художников (Западные Саяны - Ергаки);
4.		Костенков Арсений Сергеевич, 14.06.2002 г.р., студент техникума	1А – перевал Парабола, 1А – перевал Птица, 2А – перевал Художников (Западные Саяны - Ергаки);

1.7. Адрес хранения отчёта, наличие кино и видео материалов

Отчёт о пройденном туристском маршруте хранится в МГДЮОО «Спортивно-туристском клубе «Гренада» по адресу: Кемеровская область, г.Междуреченск, ул. Фестивальная, д.16, кв. 3.

1.8. Выпускающая МКК

Туристский спортивный маршрут рассмотрен в МКК Сибирского Федерального округа № 154 - 00 - 666666664 Новосибирского отделения Туристско-спортивного союза России. Маршрутная книжка № 0-80-20.

1.9. Обзорная карта проведения туристского маршрут



2. Запланированный план-график маршрута

Дата	День пути	Участки маршрута	км
18.07	1	Ст.Лужба -Ручей "Соболиный"	15
19.07	2	Ручей "Соболиный"-оз.Выпускников – приют "Поднебесный"	21
20.07	3	приют "Поднебесный" – Река нижний "Тайже-Су"	11
21.07	4	Река нижний "Тайже-Су – Перевал "Озерный"(н/к)	19,2
22.07	5	Ручей "Высокогорный - приют "Рубановский стан"	16
23.07	6	Приют "Рубановский стан" - Ст. Лужба	12
Итого: передвижение пешком			94,2 км

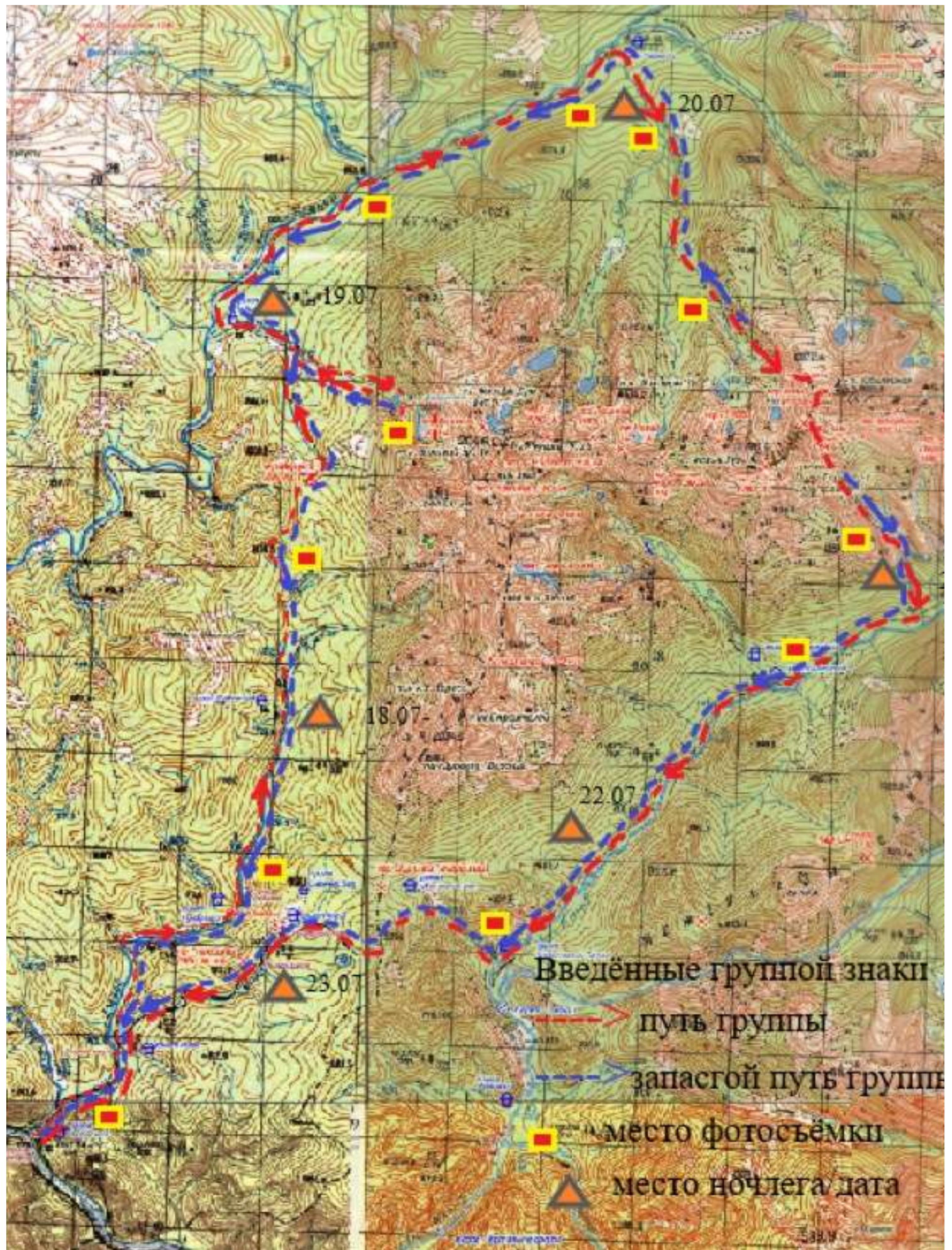
3. График пройденного маршрута

Дата	День пути	Участки маршрута	км
18.07	1	Ст.Лужба -Ручей "Соболиный"	15
19.07	2	Ручей "Соболиный"-оз.Выпускников – приют "Поднебесный"	21
20.07	3	приют "Поднебесный" – Река нижний "Тайже-Су"	11
21.07	4	Река нижний "Тайже-Су – Перевал "Озерный"(н/к)	19,2
22.07	5	Ручей "Высокогорный - приют "Рубановский стан"	16
23.07	6	Приют "Рубановский стан" - Ст. Лужба	12
Итого: передвижение пешком			94,2 км

4. Изменения маршрута и их причины

Маршрут был пройден без изменений.

5. Подробная карта прохождения маршрута



6. Техническое описание прохождения определяющих препятствий

При прохождении пешего маршрута по Кузнецкому Алатау погода благоприятствовала.

6.1. Перевалы: перевал Маруха н/к

С места ночлега вышли обратно к приюту. В районе приюта пересекли по деревянному мосту ручей поднебесный. От ручья тропа проложена в южном направлении. Происходит постепенный набор высоты, крутизна подъёма 20-30 градусов. Вышли на равнинный участок. Тропа влажная, пролегает по легко проходимому. Шли по равнинному участку, а далее вновь преодолели затяжной (100-150м) подъём. После подъёма тропа идёт вдоль лесистого склона. На этом участке есть небольшой родник, где можно пополнить запасы воды. Верхняя точка перевала не выражена, тропа незаметно ведёт к спуску. Начали спуск с отрога крутизна склона доходит до 40 градусов, протяженность 200 метров. По окончании спуска начинается легко проходимый заболоченный участок, тропа пролегает по низкорослому кустарнику. По камням преодолели ручей, а далее тропа пролегает по пересечённой местности с небольшими (12-20м) подъёмами и спусками. Через 30 минут вышли к слиянию ручьёв Чистайгай и Амзас.



6.2. Радиальный выход к озеру Выпускников

Радиальная прогулка прошла весело и с песнями, а иногда и с танцами!
На озере мы перекусили и отправились в обратный путь.



6.3. Перевал Озерный 1550м н/к

Перевал Озёрный (н/к). высота - 1550 метров. Перевал соединяет верховья ручья Высокогорного с верховьями одного из истоков реки Нижняя Тайжасу. Перевал находится в хребте Тигиртыш. Подход с юга по долине реки Казыр по хорошей тропе. У ручья Высокогорного тропа раздваивается: одна по кладу переходит на левый берег и идёт вверх по малому Казыру. Другая поднимается правым берегом ручья Высокогорного. Через километра 4 следует переправиться на левый берег к хорошо обжитой поляне (в большую воду брод может вызвать определённые затруднения). С этого места хорошо просматривается перевальная седловина и долина ручья, стекающего с перевала. Далее тропа пересекает небольшой заболоченный участок левым берегом ручья довольно круто поднимается к границе леса, где иногда теряется в каменных россыпях. Курум средний и крупный, крутизна склона 10-15 градусов.перевальная седловина широкая, тур установлен на скальном выходе. От скального выхода по хорошо заметной среди невысоких кустарниковых зарослей тропе начинается спуск. Первые 60-70 метров его крутизна достигает 20 градусов, далее тропа выполаживается. Сначала тропа идёт правым берегом истока реки Нижняя Тайжасу, затем переходит на левый. Местами тропа сильно заболочена. В 3 километрах от устья реки Нижняя тайжасу предстоит несложный брод через её левый приток- реку Озёрную.

6.4. Перевал Шорский 810м н/к

Перешли несколько притоков по бревнам. Прошли приют Куприяновская поляна (частично разрушен). От приюта вверх к перевалу Шорский идет тропа. Вдоль тропы высокие заросли кустарника, с них льется роса. Стали на Рубановском стане. На перевал Шорский поднялись быстро, седловина в лесу. В Кемеровскую область к приюту Снежный барс спускались по тропе, далее идет уже грунтовая дорога. От талькового карьера вниз ведет уже хорошая щебеночная дорога, идти гораздо лучше, грязь всем надоела.



7. Итоги, выводы, рекомендации

1. Пройденный пеший туристский маршрут по Кузнецкому Алатау соответствует 1 (первой) категории сложности.
2. Группа прошла маршрут по намеченному плану без изменений.
3. Группа прошла достаточно интересный в спортивном отношении маршрут.
4. Маршрут организовывался с целью повышения квалификации инструкторов.

8. Приложения

8.1. Копия маршрутной книжки

Маршрутная книжка присутствует (прилагается отдельным файлом)

8.2. Фотографии, поясняющие прохождение маршрута

Переправа через р.Томь



Амзас



Указатель



Мекка Фрирайдеров

